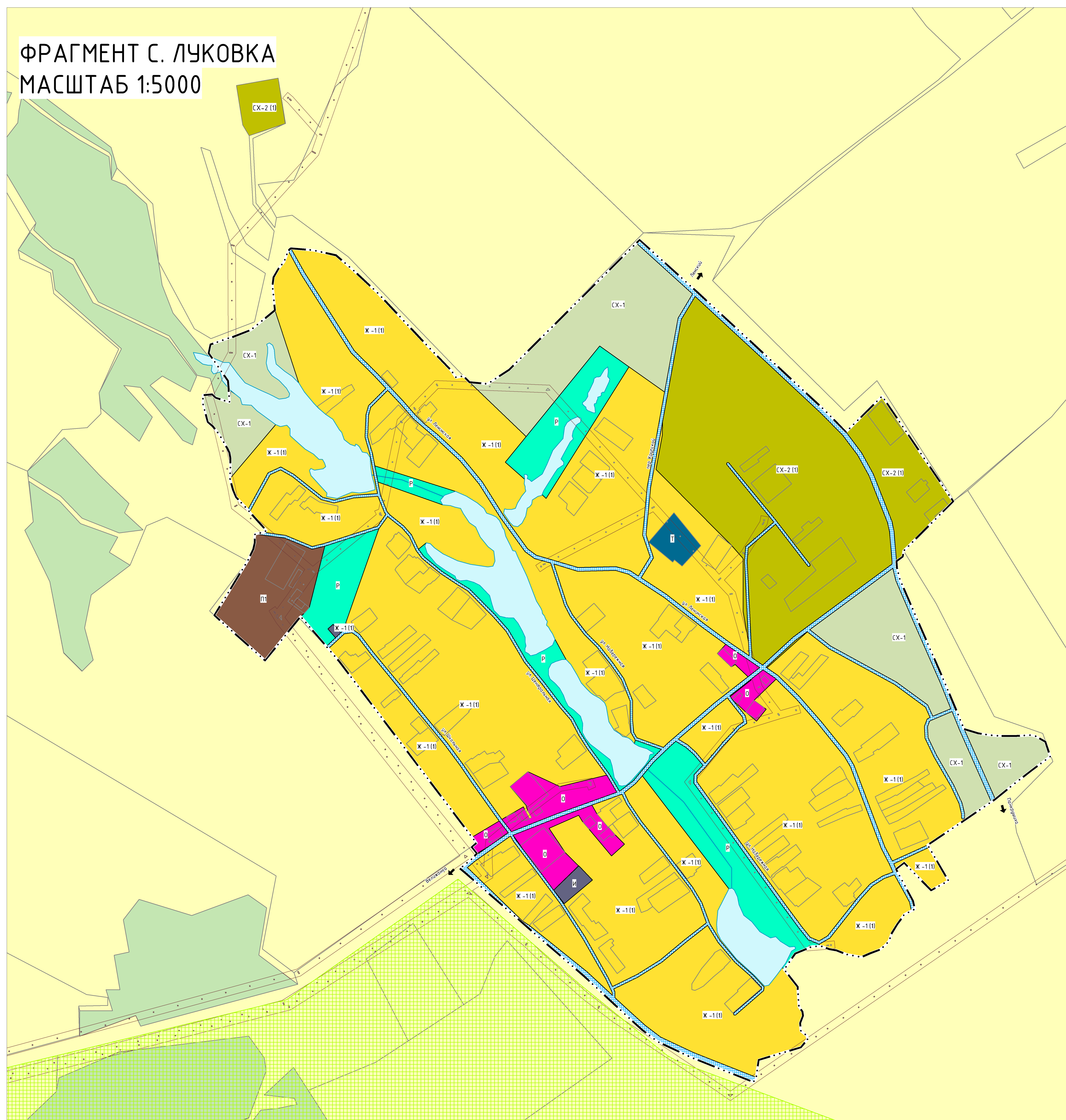
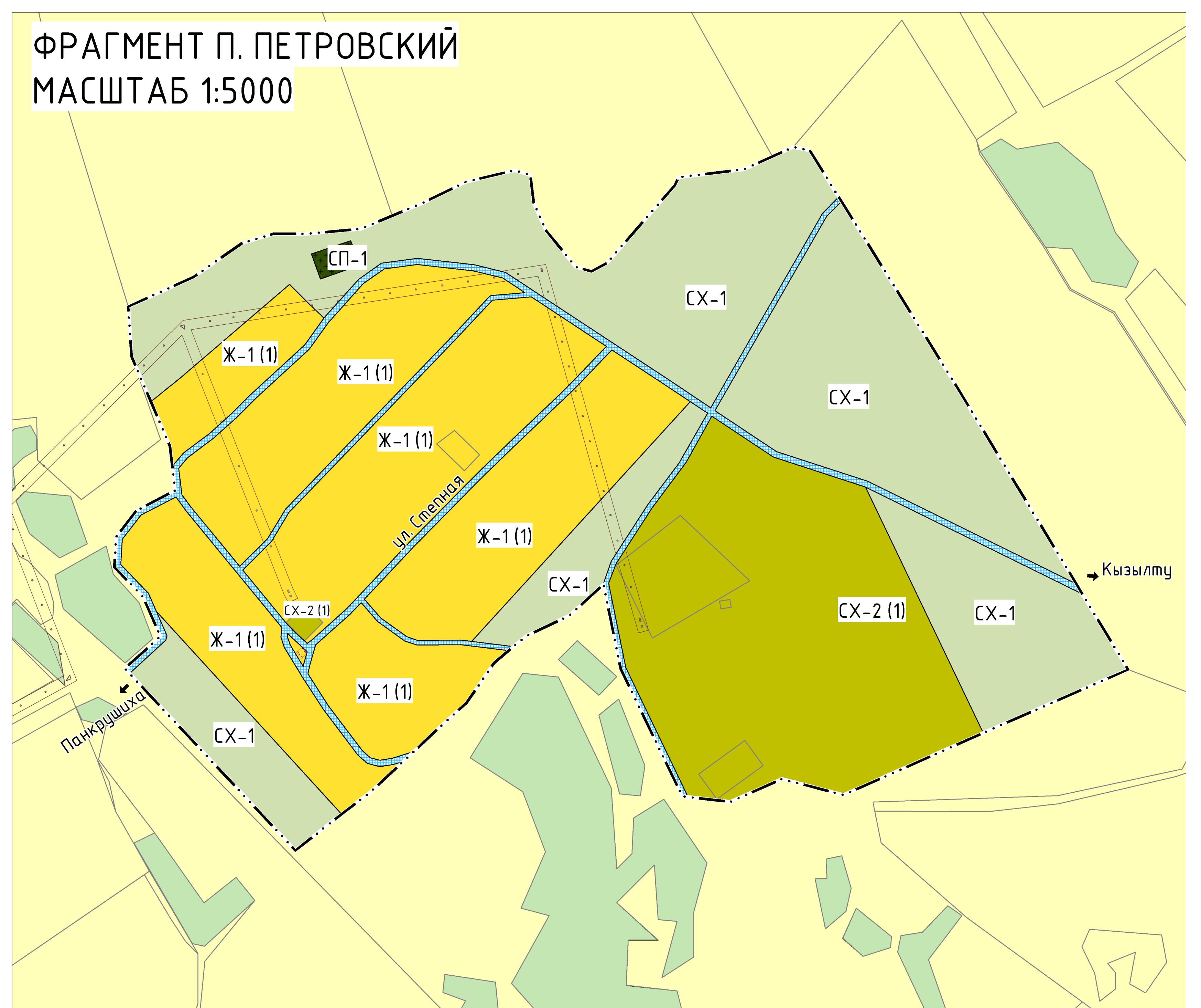
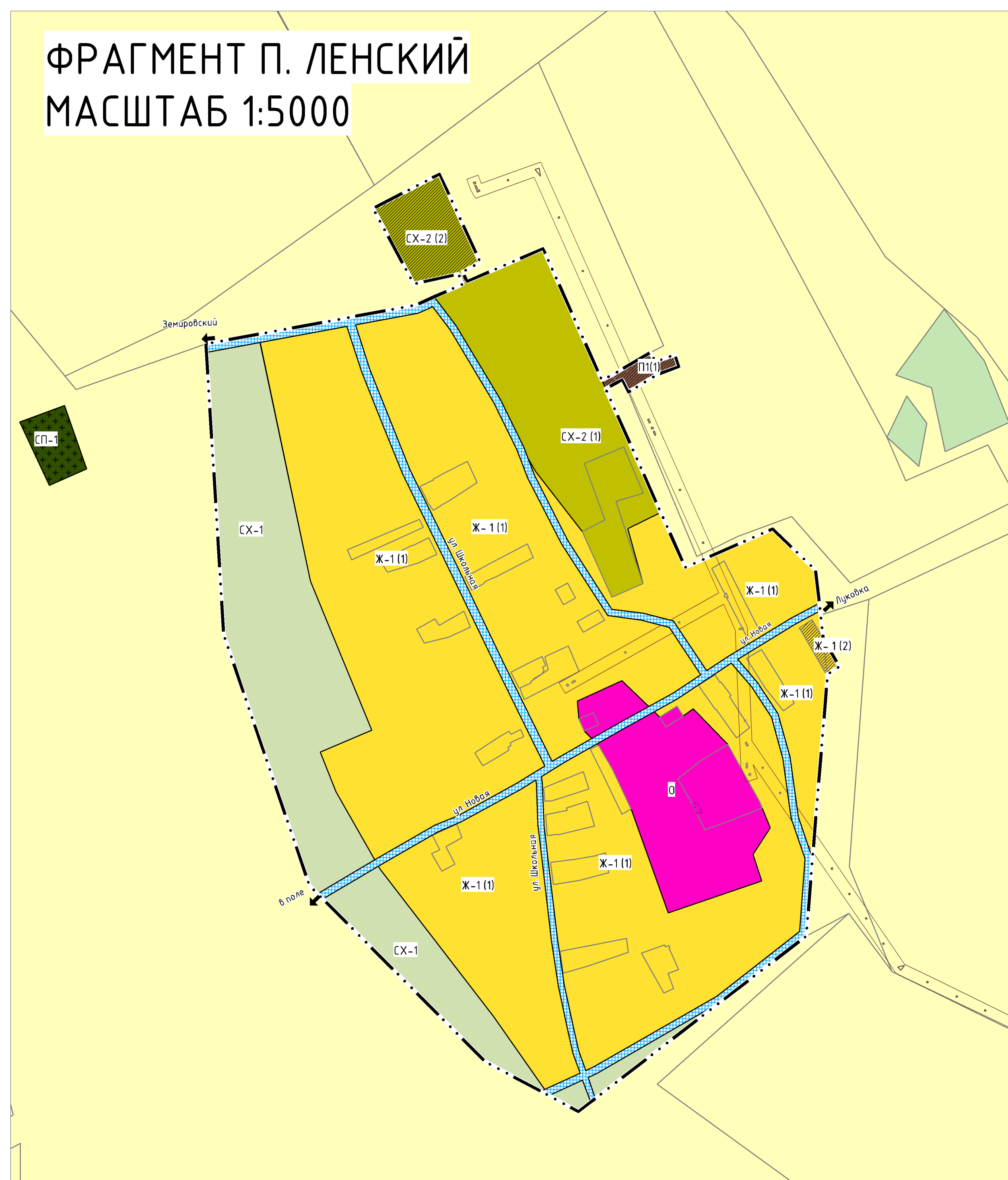


ПРАВИЛА ЗЕМЛЕПОЛЬЗОВАНИЯ И ЗАСТРОЙКИ МО ЛУКОВСКИЙ СЕЛЬСОВЕТ ПАНКРУШИХИНСКОГО РАЙОНА АЛТАЙСКОГО КРАЯ

Карта градостроительного зонирования части территории МО Луковский сельсовет Панкрушихинского района Алтайского края

Масштаб 1:5000



УСЛОВНЫЕ ОБОЗНАЧЕНИЯ

- субъект(ы), территория(и) Наименование объекта
- ТЕРРИТОРИАЛЬНЫЕ ГРАНИЦЫ**
- Граница субъекта Российской Федерации
 - Граница сельского поселения
 - Граница населенного пункта
- ТЕРРИТОРИАЛЬНЫЕ ЗОНЫ**
- Жилые зоны, в т.ч.:**
- Ж-1(1) - зона застройки индивидуальными жилыми домами
 - Ж-1(2) - зона застройки индивидуальными жилыми домами
- Общественно-деловые зоны**
- Производственные зоны, зоны инженерной и транспортной инфраструктуры, в т.ч.:**
- И-1 - производственная зона
 - И-2 - производственная зона
 - И-3 - зона инженерной инфраструктуры
 - И-4 - зона транспортной инфраструктуры
- Зоны сельскохозяйственного использования, в т.ч.:**
- СХ-1 - зона сельскохозяйственных угодий
 - СХ-2(1) - зона, занятая объектами сельскохозяйственного назначения
 - СХ-2(2) - зона, занятая объектами сельскохозяйственного назначения
- Зоны рекреационного назначения, в т.ч.:**
- Р - зона озелененных территорий общего пользования
- Зоны специального назначения, в т.ч.:**
- СП-1 - зона кладбищ
 - СП-2 - зона складирования и захоронения отходов
- ТЕРРИТОРИИ, ДЛЯ КОТОРЫХ ГРАДОСТРОИТЕЛЬНЫЕ РЕГЛАМЕНТЫ НЕ УСТАНОВЛИВАЮТСЯ**
- Земли сельскохозяйственного назначения
 - Земли лесного фонда
 - Земли водного фонда
- ТЕРРИТОРИИ, НА КОТОРЫЕ ГРАДОСТРОИТЕЛЬНЫЕ РЕГЛАМЕНТЫ НЕ РАСПРОСТРАНЯЮТСЯ**
- Территории общего пользования
 - Граница территории объекта культурного наследия
- ОБЪЕКТЫ ТРАНСПОРТНОЙ ИНФРАСТРУКТУРЫ**
- Автомобильные дороги регионального или межмуниципального значения
 - Автомобильные дороги местного значения
- ЗОНЫ С ОСОБЫМИ УСЛОВИЯМИ ИСПОЛЬЗОВАНИЯ ТЕРРИТОРИЙ**
- Охранная зона инженерных коммуникаций
- ОСОБО ОХРАНЯЕМЫЕ ПРИРОДНЫЕ ТЕРРИТОРИИ**
- Государственный природный комплексный заказник краевого значения "Панкрушихинский"
- ПРИРОДНЫЕ ОБЪЕКТЫ**
- Поверхностные водные объекты (водоемы и водотоки)
- ПРОЧИЕ ОБЪЕКТЫ**
- Земельные участки, сведения о которых внесены в ЕГРН

		Муниципальный контракт №104 от 30.03.2023 г.		
		Правила землепользования и застройки		
		МО Луковский сельсовет		
		Панкрушихинского района Алтайского края		
Исполнитель:	А. Савельев	составил:	лист	листой
Исполнитель:	А.С. Савельев	Карты градостроительного зонирования	ПЗЗ	1
		Карта градостроительного зонирования		
		"части территории поселения"		
		МО Луковский сельсовет		
		Российской Федерации		
		ООО "Компания Землеком"		
		г. Барнаул, 2023 г.		