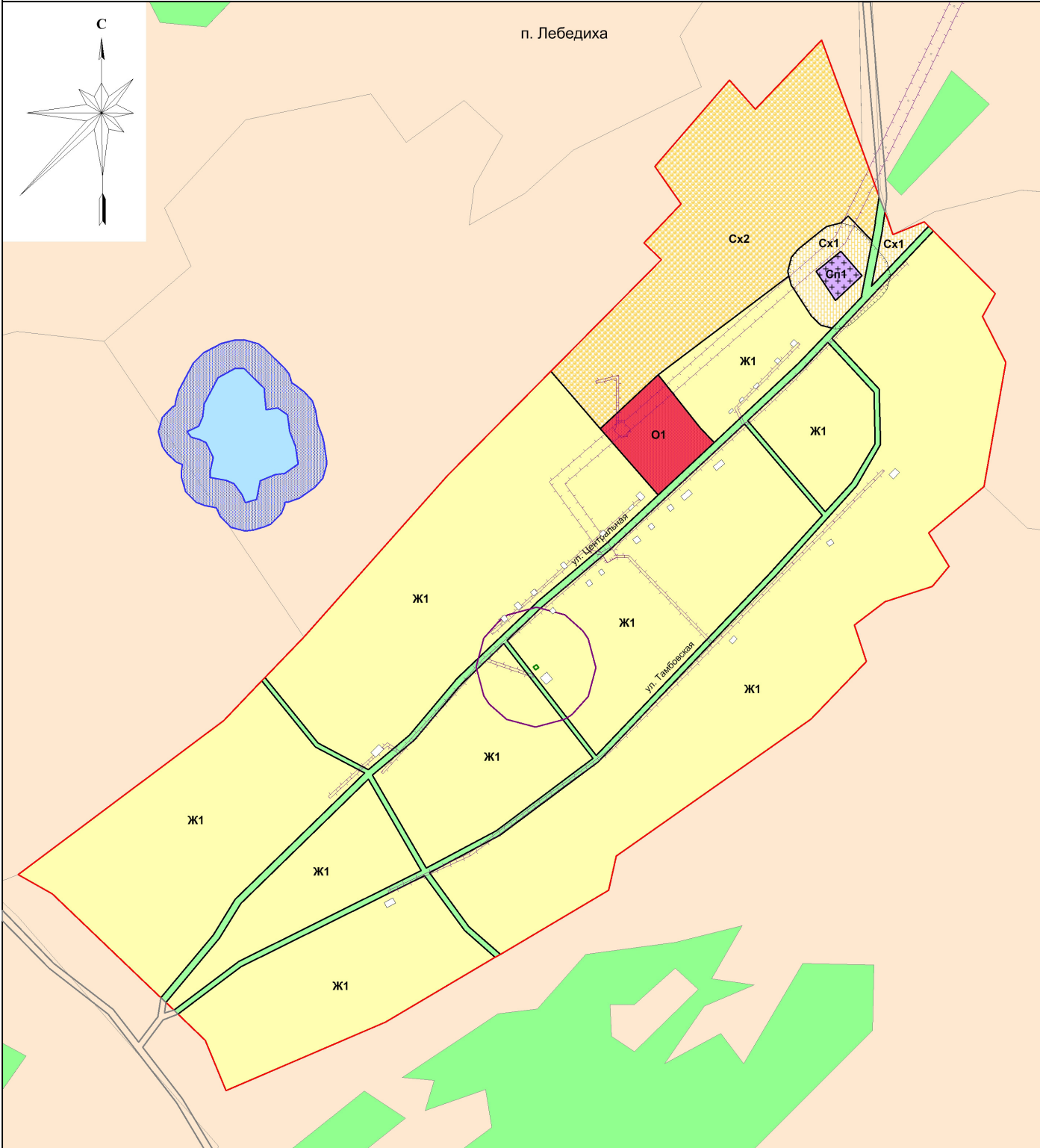

















Правила землепользования и застройки части территории муниципального образования Кривинский сельсовет Панкрушихинского района Алтайского края

Карта градостроительного зонирования и зон с особыми условиями использования части территории МО Кривинский сельсовет. Масштаб 1:5000



УСЛОВНЫЕ ОБОЗНАЧЕНИЯ

-  граница населенного пункта по существующей застройке
-  граница объектов культурного наследия
- ТЕРРИТОРИАЛЬНЫЕ ЗОНЫ**
- ЖИЛЫЕ ЗОНЫ**
-  зона застройки индивидуальными жилыми домами (Ж1)
- ОБЩЕСТВЕННО-ДЕЛОВАЯ ЗОНА (О1)**
-  **ЗОНА СЕЛЬСКОХОЗЯЙСТВЕННОГО ИСПОЛЬЗОВАНИЯ**
-  зона сельскохозяйственных угодий (Сх1)
-  зона, предназначенная для размещения объектов сельскохозяйственного назначения (Сх2)
- ЗОНА ИНЖЕНЕРНОЙ ИНФРАСТРУКТУРЫ (И)**
- ЗОНА СПЕЦИАЛЬНОГО НАЗНАЧЕНИЯ**
-  зона кладбища (Сп1)
-  земли промышленности, энергетики, транспорта, связи, радиовещания, телевидения, информатики, земли для обеспечения космической деятельности, земли обороны, безопасности и земли иного специального назначения
- ТЕРРИТОРИИ, ДЛЯ КОТОРЫХ ГРАДОСТРОИТЕЛЬНЫЙ РЕГЛАМЕНТ НЕ УСТАНОВЛИВАЕТСЯ**
-  земли сельскохозяйственного назначения
-  земли лесного фонда
- ТЕРРИТОРИИ, НА КОТОРЫЕ ГРАДОСТРОИТЕЛЬНЫЙ РЕГЛАМЕНТ НЕ РАСПРОСТРАНЯЕТСЯ**
-  зона иного назначения (территории общего пользования: улично-дорожная сеть, береговая полоса)
- ГРАНИЦЫ ЗОН С ОСОБЫМИ УСЛОВИЯМИ ИСПОЛЬЗОВАНИЯ ТЕРРИТОРИЙ**
-  охранный зона ЛЭП
-  охранный зона объектов культурного наследия
-  водоохранная зона
-  прибрежная защитная полоса

МК-3- ПЗиЗ-2017					
Правила землепользования и застройки части территории МО Кривинский сельсовет Панкрушихинского района Алтайского края					
Директор	Л.А. Калачева	Карта градостроительного зонирования части территории МО Кривинский сельсовет Панкрушихинского района Алтайского края	стадия	лист	листов
Инженер			ПЗЗ	1	3
Карта градостроительного зонирования и зон с особыми условиями использования части территории МО Кривинский сельсовет Масштаб 1:5000 п. Лебедиха			ООО "СибПроект" г. Барнаул 2017 г.		